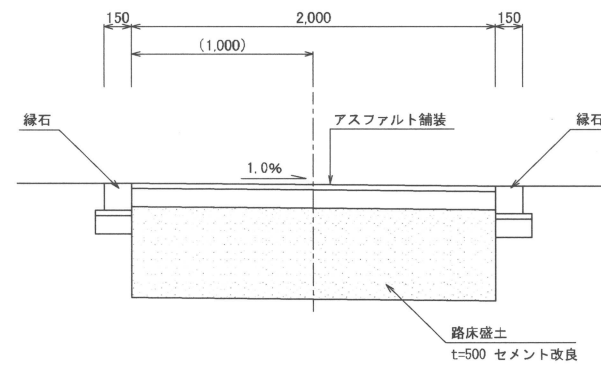


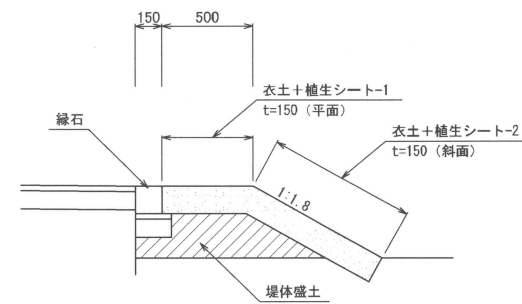
構造図 - 1 S= 図示

遊歩道標準断面図 S=1:20

断面図

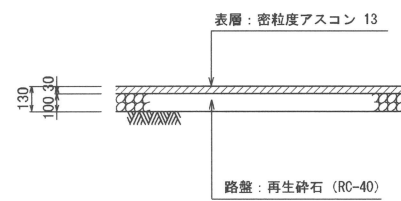


※路床はCBR3%以上を確保すること。



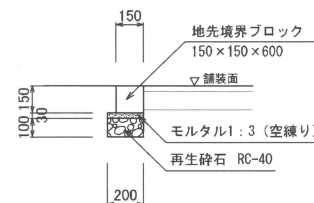
アスファルト舗装 S=1:20

断面図



縁石 S=1:20

断面図



工事名	魚野川右岸遊歩道整備事業実施設計等業務委託		
図面名	構 造 図 - 1		
作成年月日	令和	元年	月 日
縮尺	図示	図面番号	22 / 23
会社名	株式会社 国土開発センター		
湯沢町			