

湯沢町 町勢要覧

私たちのデータ

DATA BOX

資料編

～数字でみる湯沢町～

《 令和7年度 》

目次

1	土地・気象	2
2	人口	3
3	住宅	4
4	環境・衛生	5
5	水道・下水道	6
6	道路・都市計画	7
7	財政Ⅰ	8
8	財政Ⅱ	9
9	産業	10
10	教育・文化	11
11	観光	12
12	行政機構	13

1. 土地・気象



■土地利用地目別面積

地目	面積
田	273ヘクタール
畑	79ヘクタール
宅地	252ヘクタール
山林	32,787ヘクタール
原野	335ヘクタール
雑種地	831ヘクタール
その他	1,172ヘクタール
合計	35,729ヘクタール

■主な山

山名	標高
佐武流山	2,192m
苗場山	2,145m
白砂山	2,140m
神楽ヶ峰	2,030m

■主な河川

河川名	全長
清津川	30,500m
魚野川	17,800m
浅貝川	9,262m
カッサ川	6,940m
大源太川	5,453m
毛渡沢川	3,900m
戸沢川	3,800m
水無川	3,500m

■気象

令和6年度	
降水量※	
年間	2234.5mm
日最大	60.0mm
1時間最大	35.5mm
気温	
最高気温	36.5℃
最低気温	-8.2℃
風速※	
平均	1.9m/s
最大	9.8m/s
降雪量	
合計	985cm
日降雪の最大	48cm
最深積雪	181cm
梅雨※	
入り	6月10日ごろ
明け	7月18日ごろ

※気象庁HP掲載データより算出

■降雪・積雪

	初雪	融雪	最高積雪		積雪累計
			積雪	記録日	
H17～H18	11月20日	4月17日	342cm	1月28日	1,465cm
H18～H19	12月2日	3月25日	70cm	3月14日	529cm
H19～H20	11月18日	4月6日	204cm	2月17日	1,008cm
H20～H21	11月19日	3月30日	115cm	1月3日	633cm
H21～H22	11月3日	4月4日	228cm	1月16日	1,161cm
H22～H23	11月15日	4月18日	248cm	1月31日	1,344cm
H23～H24	11月21日	4月20日	276cm	2月12日	1,605cm
H24～H25	11月27日	4月6日	257cm	2月25日	1,469cm
H25～H26	11月11日	4月13日	218cm	3月11日	1,334cm
H26～H27	12月5日	4月13日	286cm	2月15日	1,503cm
H27～H28	12月17日	3月25日	93cm	2月11日	705cm
H28～H29	11月24日	4月6日	194cm	2月14日	1,078cm
H29～H30	11月19日	3月25日	186cm	2月19日	873cm
H30～H31	11月23日	4月5日	174cm	2月27日	865cm
H31～R2	11月29日	4月5日	86cm	2月9日	493cm
R2～R3	12月8日	3月28日	227cm	2月9日	1,418cm
R3～R4	12月13日	4月8日	302cm	2月23日	1,376cm
R4～R5	12月16日	3月16日	137cm	2月16日	858cm
R5～R6	12月18日	3月24日	86cm	1月16日	782cm
R6～R7	12月7日	4月21日	300cm	2月20日	1,376cm

2. 人口

■住民基本台帳人口及び世帯数

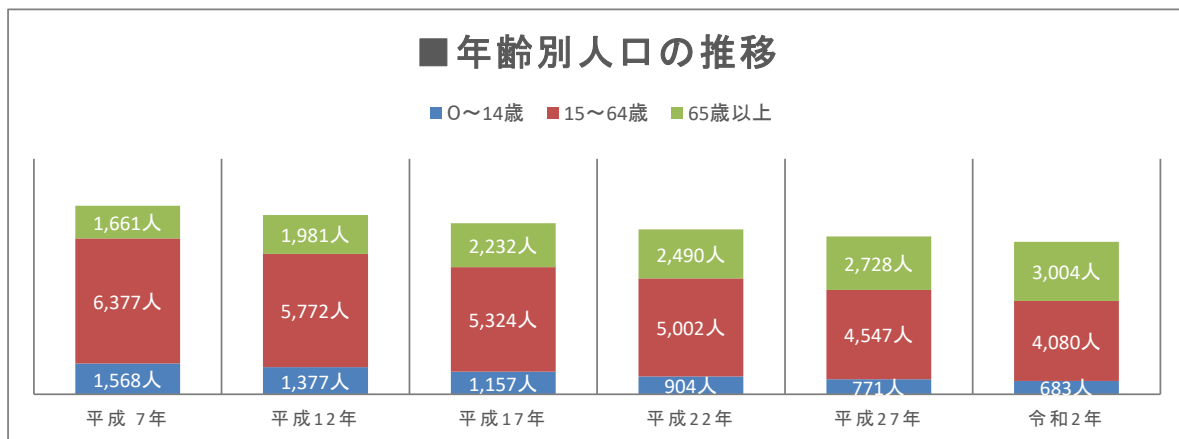
	三国		三俣		神立		土樽		湯沢		計	
	人口	世帯	人口	世帯	人口	世帯	人口	世帯	人口	世帯	人口	世帯
平成27年	486人	249戸	275人	101戸	1,479人	627戸	2,705人	1,119戸	3,259人	1,458戸	8,204人	3,554戸
平成28年	485人	262戸	269人	104戸	1,486人	630戸	2,688人	1,140戸	3,216人	1,458戸	8,144人	3,594戸
平成29年	517人	293戸	260人	104戸	1,492人	642戸	2,736人	1,193戸	3,158人	1,469戸	8,163人	3,701戸
平成30年	530人	326戸	261人	106戸	1,483人	644戸	2,764人	1,257戸	3,148人	1,520戸	8,186人	3,853戸
平成31年	516人	313戸	256人	104戸	1,485人	651戸	2,768人	1,259戸	3,109人	1,536戸	8,134人	3,863戸
令和2年	511人	307戸	243人	105戸	1,461人	649戸	2,824人	1,335戸	3,095人	1,567戸	8,134人	3,963戸
令和3年	500人	298戸	223人	95戸	1,450人	649戸	2,791人	1,342戸	3,012人	1,508戸	7,976人	3,892戸
令和4年	521人	319戸	216人	95戸	1,432人	658戸	2,823人	1,386戸	2,968人	1,511戸	7,960人	3,969戸
令和5年	542人	345戸	204人	91戸	1,389人	645戸	2,856人	1,431戸	2,947人	1,526戸	7,938人	4,038戸
令和6年	572人	389戸	202人	96戸	1,405人	680戸	2,851人	1,469戸	3,033人	1,647戸	8,063人	4,281戸

資料：住民基本台帳(4月1日現在)

■国勢調査人口・世帯数の推移

	三国		三俣		神立		土樽		湯沢		計	
	人口	世帯	人口	世帯	人口	世帯	人口	世帯	人口	世帯	人口	世帯
昭和45年	449人	109戸	373人	93戸	1,012人	238戸	2,303人	529戸	4,237人	1,159戸	8,374人	2,128戸
昭和50年	1,206人	170戸	1,156人	144戸	1,401人	342戸	2,772人	615戸	4,336人	1,264戸	10,871人	2,535戸
昭和55年	701人	336戸	464人	187戸	1,512人	453戸	2,652人	839戸	4,185人	1,440戸	9,514人	3,255戸
昭和60年	837人	458戸	404人	115戸	1,474人	411戸	2,416人	647戸	4,360人	1,553戸	9,491人	3,184戸
平成2年	855人	471戸	400人	186戸	1,569人	510戸	2,563人	747戸	4,599人	1,751戸	9,986人	3,665戸
平成7年	643人	289戸	514人	235戸	1,576人	510戸	2,581人	744戸	4,292人	1,713戸	9,606人	3,491戸
平成12年	526人	204戸	351人	114戸	2,381人	778戸	2,532人	867戸	3,340人	1,345戸	9,130人	3,308戸
平成17年	491人	203戸	301人	98戸	2,231人	833戸	2,565人	867戸	3,125人	1,274戸	8,713人	3,275戸
平成22年	490人	243戸	265人	94戸	2,127人	845戸	2,643人	1,022戸	2,871人	1,259戸	8,396人	3,463戸
平成27年	446人	230戸	249人	92戸	2,038人	849戸	2,618人	1,077戸	2,695人	1,207戸	8,046人	3,455戸
令和2年	442人	254戸	206人	82戸	1,896人	799戸	2,703人	1,262戸	2,520人	1,186戸	7,767人	3,583戸

資料：国勢調査



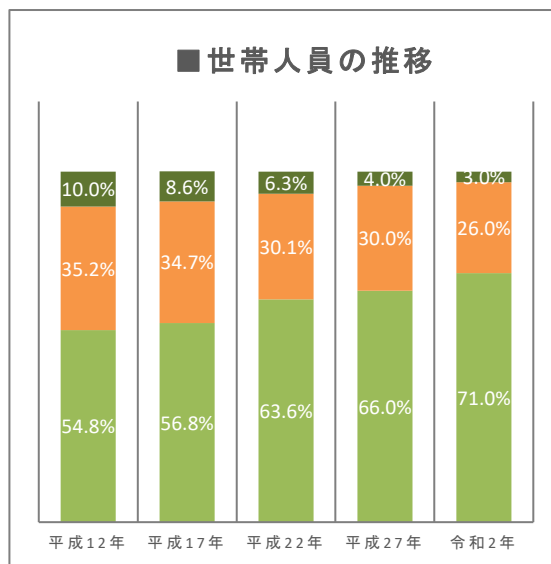
資料：国勢調査

3. 住宅

■世帯人員の推移

	～2人	3～5人	6人～
平成12年	54.8%	35.2%	10.0%
平成17年	56.8%	34.7%	8.6%
平成22年	63.6%	30.1%	6.3%
平成27年	66.0%	30.0%	4.0%
令和2年	71.0%	26.0%	3.0%

資料：国勢調査

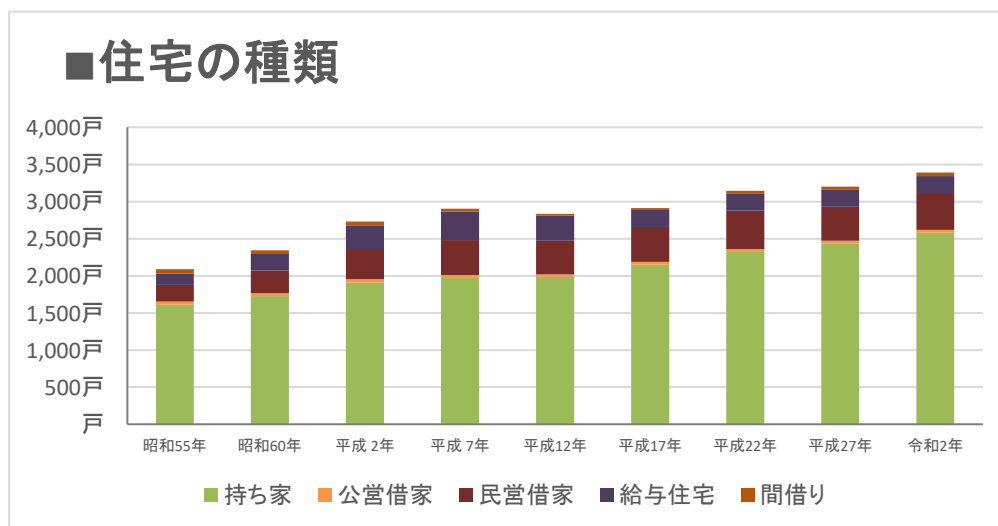


資料：国勢調査

■住宅の種類

	一般世帯		住宅に住む一般世帯					寄宿舍に住む一般世帯数
	一般世帯	住宅に住む一般世帯	持ち家	公営借家	民営借家	給与住宅	間借り	
昭和55年	2,365戸	2,088戸	1,610戸	43戸	225戸	150戸	60戸	277戸
昭和60年	3,157戸	2,342戸	1,728戸	36戸	309戸	230戸	39戸	815戸
平成2年	3,555戸	2,730戸	1,907戸	49戸	390戸	334戸	50戸	825戸
平成7年	3,479戸	2,905戸	1,974戸	35戸	470戸	387戸	39戸	574戸
平成12年	3,305戸	2,836戸	1,984戸	36戸	451戸	339戸	26戸	469戸
平成17年	3,220戸	2,914戸	2,150戸	37戸	472戸	226戸	29戸	306戸
平成22年	3,451戸	3,146戸	2,323戸	38戸	516戸	235戸	34戸	305戸
平成27年	3,451戸	3,203戸	2,432戸	39戸	459戸	228戸	45戸	248戸
令和2年	3,579戸	3,389戸	2,579戸	39戸	484戸	241戸	46戸	190戸

資料：国勢調査



4. 環境・衛生

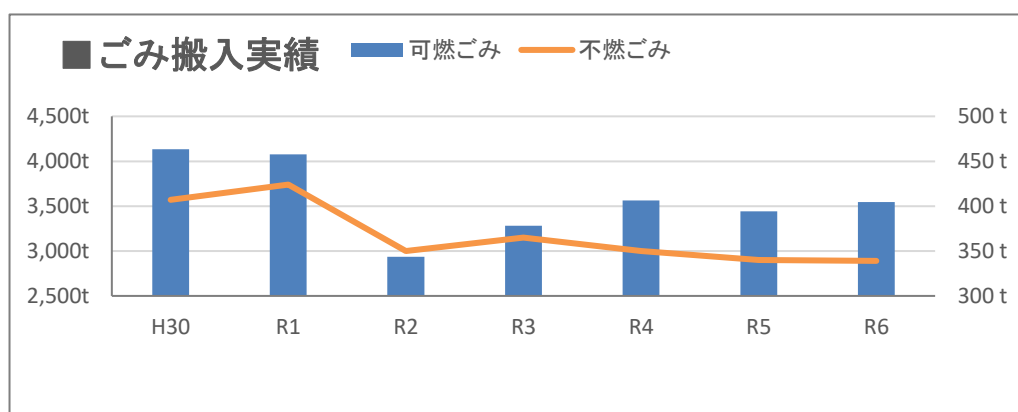
■可燃ごみ搬入実績

	家庭系		事業系		合計
	委託	直接搬入	許可	直接搬入	
平成30年度	2,330t	164t	1,527t	111t	4,132t
令和元年度	2,283t	120t	1,571t	103t	4,077t
令和2年度	1,919t	120t	801t	95t	2,935t
令和3年度	1,986t	116t	1,089t	89t	3,280t
令和4年度	2,056t	136t	1,290t	83t	3,565t
令和5年度	1,968t	133t	1,276t	66t	3,443t
令和6年度	2,022t	124t	1,326t	74t	3,546t

■不燃ごみ搬入実績

	区分	家庭系		事業系		計	合計
		委託	直接搬入	許可	直接搬入		
平成30年度	不燃	71t	27t	8t	14t	120t	407t
	資源ごみ	215t	4t	65t	3t	287t	
令和元年度	不燃	71t	39t	9t	13t	132t	424t
	資源ごみ	225t	5t	55t	7t	292t	
令和2年度	不燃	68t	38t	6t	6t	118t	350t
	資源ごみ	197t	8t	22t	5t	232t	
令和3年度	不燃	63t	38t	2t	3t	106t	365t
	資源ごみ	203t	12t	33t	11t	259t	
令和4年度	不燃	59t	35t	1t	2t	97t	350t
	資源ごみ	187t	11t	46t	9t	253t	
令和5年度	不燃	54t	35t	1t	2t	92t	340t
	資源ごみ	191t	8t	42t	7t	248t	
令和6年度	不燃	53t	32t	1t	1t	87t	339t
	資源ごみ	194t	7t	45t	6t	252t	

資源ごみ・・・缶、びん、ペットボトル、その他プラスチック包装容器類



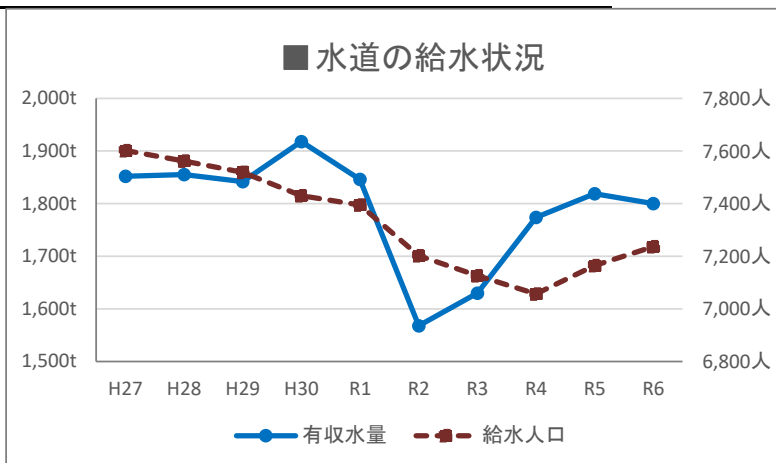
■家庭用廃油回収量実績

	回収
平成30年度	2,390リットル
令和元年度	2,180リットル
令和2年度	1,540リットル
令和3年度	1,015リットル
令和4年度	1,780リットル
令和5年度	2,360リットル
令和6年度	1,690リットル

5. 上水道・下水道

■水道の給水状況

年度	有収水量	給水人口
平成27年度	1,852t	7,602人
平成28年度	1,855t	7,562人
平成29年度	1,842t	7,519人
平成30年度	1,918t	7,430人
令和元年度	1,846t	7,395人
令和2年度	1,568t	7,202人
令和3年度	1,630t	7,126人
令和4年度	1,774t	7,057人
令和5年度	1,819t	7,165人
令和6年度	1,800t	7,236人

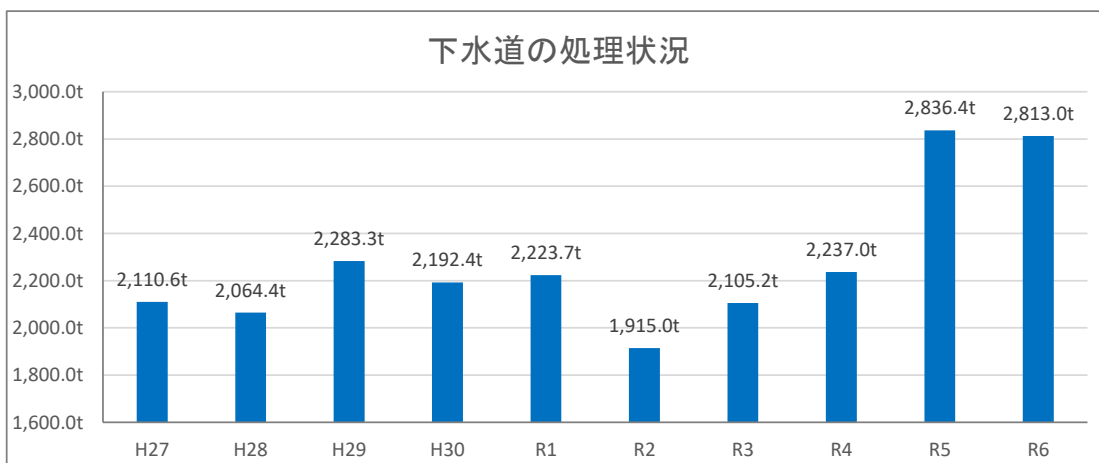


■下水道の処理状況

年度	1t=1,000m ³ (立米)												年計
	4月	5月	6月	7月	8月	9月	10月	11月	12月	1月	2月	3月	
平成27年度	199.9t	158.8t	132.5t	149.3t	171.0t	147.7t	139.0t	136.0t	168.9t	205.3t	193.3t	184.9t	2,110.6t
	16.7t	7.0t	5.4t	9.5t	11.7t	8.3t	4.8t	4.8t	10.3t	15.4t	16.7t	13.4t	
平成28年度	133.8t	137.8t	128.8t	143.5t	165.0t	141.9t	141.6t	137.3t	194.3t	233.5t	190.2t	202.0t	2,064.4t
	6.5t	6.2t	5.0t	9.8t	10.2t	6.9t	4.6t	6.2t	11.2t	15.5t	16.4t	16.2t	
平成29年度	198.4t	156.4t	128.3t	156.3t	180.2t	134.1t	161.3t	162.2t	211.0t	239.5t	198.2t	216.2t	2,283.3t
	20.6t	7.2t	5.0t	10.0t	12.5t	7.1t	7.9t	5.5t	12.3t	17.5t	19.0t	16.6t	
平成30年度	167.2t	154.2t	132.9t	150.5t	172.3t	141.6t	144.5t	132.0t	214.0t	242.3t	190.2t	221.9t	2,192.4t
	10.7t	7.3t	5.0t	9.6t	14.8t	8.3t	5.4t	4.6t	11.8t	17.1t	19.0t	15.2t	
令和元年度	198.0t	158.8t	139.4t	157.4t	174.0t	141.5t	175.2t	147.3t	181.1t	224.1t	217.9t	188.6t	2,223.7t
	9.1t	8.5t	6.0t	3.2t	13.2t	6.1t	10.0t	4.7t	11.6t	17.4t	18.8t	11.8t	
令和2年度	132.4t	110.4t	117.9t	134.2t	138.7t	116.7t	124.6t	133.7t	197.0t	202.9t	195.0t	222.7t	1,915.0t
	6.7t	5.0t	4.9t	5.8t	5.8t	5.3t	5.2t	5.1t	9.0t	11.7t	10.2t	14.1t	
令和3年度	173.6t	141.6t	124.8t	141.9t	163.9t	130.6t	138.4t	141.5t	206.1t	229.8t	201.7t	206.9t	2,105.2t
	6.9t	5.3t	5.2t	4.9t	9.4t	4.7t	4.8t	5.4t	11.1t	14.5t	13.9t	18.3t	
令和4年度	210.2t	162.7t	132.7t	154.8t	164.6t	145.1t	138.7t	134.6t	196.2t	244.6t	205.3t	219.9t	2,237.0t
	19.4t	7.5t	9.6t	9.8t	7.6t	5.8t	4.5t	6.1t	10.6t	15.4t	15.1t	16.2t	
令和5年度	228.3t	224.0t	216.7t	224.5t	241.8t	203.9t	217.9t	208.1t	227.6t	260.8t	229.4t	239.7t	2,836.4t
	6.8t	6.1t	6.1t	9.8t	9.0t	6.2t	5.2t	5.2t	10.9t	17.4t	17.1t	14.1t	
令和6年度	225.9t	217.7t	204.1t	229.2t	237.8t	203.1t	200.3t	208.7t	241.3t	245.6t	226.3t	245.7t	2,813.0t
	11.1t	6.3t	5.5t	11.4t	9.7t	5.7t	4.7t	4.8t	13.0t	20.6t	18.1t	16.6t	

上段＝公共下水道

下段＝特定環境保全下水道(公共下水道のうち、特に周辺の自然に配慮した下水道)



6. 道路・都市計画

■都市計画区域別面積及び人口

地目	面積
都市計画区域面積	5,413ヘクタール
都市計画区域内人口	7,264人
都市計画用途地域面積	230ヘクタール
用途地域内人口	3,991人

令和7年3月31日現在

■都市公園

	数	面積
総合公園	1ヶ所	23.10ヘクタール
近隣公園	1ヶ所	1.10ヘクタール
街区公園	7ヶ所	1.32ヘクタール
特殊公園	2ヶ所	2.33ヘクタール
緑地	1ヶ所	5.20ヘクタール
計	12ヶ所	33.05ヘクタール

令和7年3月31日現在

■道路延長及び舗装率

	実延長	舗装	舗装率
国道17号	30.0km	30.0km	100.0%
国道353号	4.4km	4.0km	92.6%
県道	31.3km	31.0km	99.1%
町道	163.4km	120.7km	73.9%

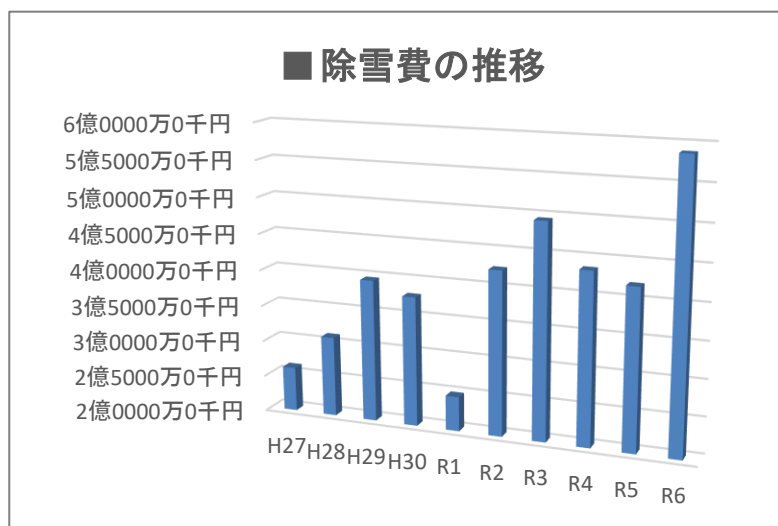
令和7年3月31日現在

■消雪パイプ設置の推移

	平成30年度	令和元年度	令和2年度	令和3年度	令和4年度	令和5年度	令和6年度
町道	50.5km	50.5km	50.5km	50.5km	50.5km	50.5km	50.5km

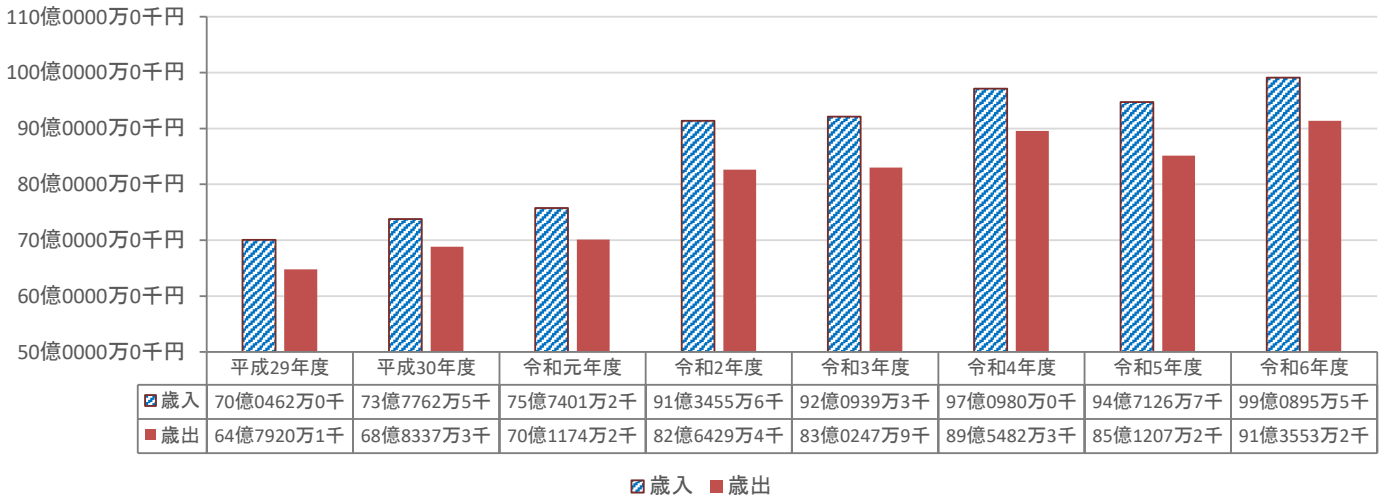
■除雪費の推移

	除雪費
平成27年度	2億6128万0千円
平成28年度	3億1062万0千円
平成29年度	3億9568万5千円
平成30年度	3億7860万2千円
令和元年度	2億4766万7千円
令和2年度	4億2531万9千円
令和3年度	4億9406万4千円
令和4年度	4億3544万1千円
令和5年度	4億2023万3千円
令和6年度	5億8851万3千円



7. 財政 I

■ 一般会計決算の推移



■ 令和6年度一般会計歳入の状況

	金額	割合
町税	37億9107万6千円	38.3%
繰越金	9億5919万5千円	9.7%
国庫支出金	9億4339万0千円	9.5%
町債	5億3488万8千円	5.4%
地方交付税	6億9371万5千円	7.0%
県支出金	3億4200万1千円	3.5%
諸収入	1億6331万8千円	1.6%
財産収入	1億2326万2千円	1.2%
その他※	23億5811万0千円	23.8%
合計	99億0895万5千円	100.0%

※分担金及び負担金等

■ 令和6年度一般会計歳出の状況

	金額	割合
総務費	26億6678万5千円	29.2%
土木費	22億0651万2千円	24.2%
民生費	13億2522万3千円	14.5%
衛生費	10億9838万5千円	12.0%
教育費	5億0498万7千円	5.5%
消防費	4億9629万7千円	5.4%
商工費	1億7438万1千円	1.9%
公債費	4億1553万9千円	4.5%
農林水産業費	1億4982万7千円	1.6%
その他※	9759万6千円	1.1%
合計	91億3553万2千円	100.0%

※災害復旧費等

■ 令和6年度一般会計歳入町税内訳

	金額	割合
固定資産税	29億0636万7千円	76.7%
町民税	6億2299万3千円	16.4%
入湯税	1億4248万5千円	3.8%
町たばこ税	8612万1千円	2.3%
軽自動車税	3311万0千円	0.9%
合計	37億9107万6千円	100.0%

■ 令和6年度の財産

庁舎	土地	8,154m ²
	建物	延3,952m ²
保育園及び 福祉施設	土地	943m ²
	建物	延5,221m ²
教育費及び 文化施設	土地	82,121m ²
	建物	17,579m ²
その他の 公共施設	土地	610,754m ²
	建物	29,637m ²
人工林・その他	土地	43,792,151m ²
	建物	17,437m ²
合計	土地	44,494,123m ²
	建物	73,826m ²
立木(人工林)	515,475m ³	
庁用自動車(除雪車含む)	69台	
出資による権利金	4695万9千円	
有価証券(株式)	5632万6千円	
債権(奨学貸付金)	1億3424万7千円	
基金(合計)	22億5684万0千円	
一般(8基金)	19億1498万2千円	
国保健康保険支払準備基金	1億3025万6千円	
介護給付費準備基金	2億1160万2千円	

■ 令和6年度一般会計決算に基づく健全化判断比率

	実質赤字 比率	連結実質 赤字比率	実質公債 費比率	将来負担 比率
令和6年度	—	—	9.0%	30.2%
令和5年度	—	—	8.0%	28.8%
早期健全化 基準	15.00%	20.00%	25.0%	350.0%
財政再生 基準	20.00%	30.00%	35.0%	

8. 財政Ⅱ

■令和6年度事業会計の決算状況

＜水道事業会計＞		
	収益的支出	資本的支出
収入	3億9129万4千円	1782万0千円
支出	3億4403万4千円	1億2930万8千円

＜下水道事業会計＞		
	収益的支出	資本的支出
収入	8億8930万0千円	4億7434万5千円
支出	7億8791万2千円	6億3343万9千円

＜病院事業会計＞		
	収益的支出	資本的支出
収入	3億5102万0千円	2億5756万7千円
支出	3億0951万7千円	2億7781万3千円

■令和6年度特別会計の決算状況

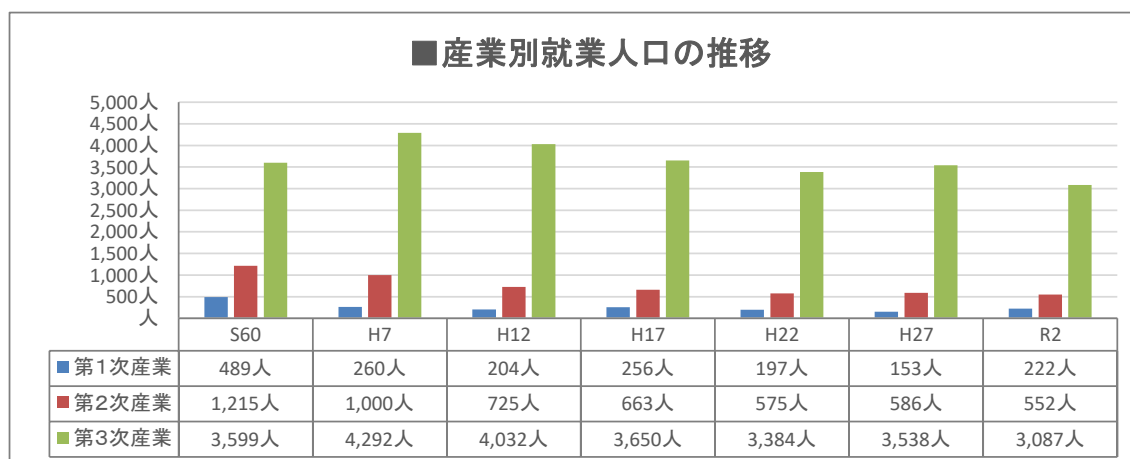
国民健康保険特別会計			
歳入		歳出	
科目	金額	科目	金額
国民健康保険税	1億8418万2千円	総務費	2424万1千円
国庫支出金	110万3千円	保険給付費	6億7269万2千円
県支出金	6億8884万7千円	国民健康保険事業費納付金	2億4067万9千円
繰入金	9262万5千円	保健事業費	1433万3千円
繰越金	3672万4千円	基金積立金	1263万8千円
その他	203万0千円	その他	1655万1千円
計	10億0551万1千円	計	9億8113万4千円

介護保険特別会計			
歳入		歳出	
科目	金額	科目	金額
介護保険料	1億8496万7千円	総務費	3302万6千円
国庫支出金	2億0740万3千円	保険給付費	8億0215万1千円
支払基金交付金	2億2754万5千円	地域支援事業費	5393万6千円
県支出金	1億4388万2千円	保健福祉事業費	397万5千円
繰入金	1億5780万9千円	基金積立金	3499万0千円
繰越金	6335万8千円	諸支出金	1351万2千円
その他	388万6千円	その他	0
計	9億8885万0千円	計	9億4159万0千円

■令和6年度公営企業会計決算に基づく資金不足比率

	資金不足額 貸付余剰額	事業の規模	資金不足比率	経営健全化基準
水道事業会計	519,820	299,406	—	20%
病院事業会計	721,332	921,744	—	
下水道特別会計	198,156	265,270	—	

9. 産業



資料：国勢調査

■ 農業

	総農家数	専業農家	第1種兼業	第2種兼業	農家世帯員数
昭和50年	659戸	18戸	71戸	570戸	3,070人
昭和55年	604戸	12戸	33戸	559戸	2,747人
昭和60年	575戸	21戸	27戸	527戸	2,598人
平成2年	518戸	21戸	20戸	477戸	2,351人
平成7年	482戸	17戸	30戸	435戸	2,138人

	総農家数	販売農家数	販売農家			販売農家 農業従事者数	自給的 農家数
			専業農家	第1種兼業	第2種兼業		
平成12年	443戸	262戸	17戸	12戸	233戸	806人	181戸
平成17年	416戸	27戸	25戸	11戸	191戸	629人	189戸
平成22年	380戸	197戸	30戸	15戸	152戸	517人	183戸
平成27年	342戸	168戸	27戸	16戸	125戸	403人	174戸

	総農家数	販売農家数	販売農家 農業従事者数	自給的 農家数
令和2年	258戸	122戸	298人	136戸

資料：農業センサス

■ 商業

	産業別分類	商店数	従業者数	年間販売額
平成4年	飲食店	76事業所	345人	27億1700万円
平成9年	卸売業	17事業所	86人	26億1300万円
	小売業	178事業所	756人	179億9100万円
平成14年	卸売業	14事業所	77人	19億5300万円
	小売業	147事業所	682人	133億9000万円
平成19年	卸売業	18事業所	105人	29億8000万円
	小売業	126事業所	572人	100億6700万円
平成24年	卸売業	16事業所	69人	24億6900万円
	小売業	99事業所	488人	85億0000万円
平成29年	卸売業	16事業所	112人	34億0600万円
	小売業	92事業所	450人	107億0200万円
令和4年	卸売業	21事業所	115人	39億0400万円
	小売業	82事業所	403人	83億3500万円

資料：商業統計調査、経済センサス

■ 工業

	事業所数	計	製造品出荷額
平成19年	6事業所	79人	19億9743万円
平成20年	6事業所	75人	17億9757万円
平成21年	5事業所	71人	17億0448万円
平成22年	4事業所	70人	15億4075万円
平成23年	3事業所	62人	18億5659万円
平成24年	3事業所	67人	18億0000万円
平成25年	5事業所	88人	21億4000万円
平成26年	5事業所	94人	32億1800万円
平成28年	4事業所	91人	24億9227万円
平成29年	3事業所	82人	23億9219万円
平成30年	4事業所	94人	24億3233万円
令和元年	3事業所	87人	22億5622万円
令和2年	4事業所	96人	26億1145万円
令和3年	4事業所	96人	18億9700万円
令和4年	4事業所	87人	17億9500万円

資料：経済構造統計調査(R2以前は工業統計調査)

※「政府統計の総合窓口 e-Stat」の最新情報による。

10. 教育・文化

■湯沢学園

認定こども園	167人
湯沢小学校	261人
湯沢中学校	141人
計	569人

令和6年5月1日現在

■国指定文化財

種別	名称	住所	指定日
名勝	清津峡	湯沢町大字三俣	昭和16年4月23日
登録有形文化財	大源太川第1号砂防堰堤	湯沢町大字土樽	平成15年7月1日

■県指定文化財

種別	名称	住所	指定日
史跡	三国街道脇本陣跡池田家	湯沢町大字三俣	昭和29年2月10日
史跡	荒戸城跡	湯沢町大字神立及び三俣	昭和51年5月31日

■町指定文化財

種別	名称	住所	指定日
史跡	寄居城跡	湯沢町大字三国	昭和46年6月1日
有形文化財書跡	川端康成書軸物	湯沢町大字湯沢 「湯沢町歴史民俗資料館」	昭和63年4月1日
有形民俗文化財信仰	小坂百庚申塔一群	湯沢町大字土樽	昭和63年4月1日
天然記念植物	荒谷毘沙門堂の大杉	湯沢町大字神立	昭和63年4月1日
天然記念植物	諏訪社の大杉	湯沢町大字湯沢	昭和63年4月1日
有形文化財彫刻	仁王像	湯沢町大字土樽 「瑞祥庵山門」	平成2年4月2日
有形文化財彫刻	元三国峠権現堂扉	湯沢町大字湯沢 「高半ホテル」	平成2年4月2日
有形文化財彫刻	愛染明王座像	湯沢町大字神立（個人蔵）	平成2年12月12日
史跡	三国街道二居本陣富沢家	湯沢町大字三国	平成13年9月10日

■文化財

種別	名称	指定日	理由
町指定無形文化財	湯沢小学校統合による 旧小学校5校の校歌 ・三国小学校校歌 ・三俣小学校校歌 ・土樽小学校校歌 ・神立小学校校歌 ・湯沢小学校校歌	平成26年4月1日	各伝統ある校歌であり、地域、卒業生の思いが込められている。統合により各小学校が閉校となり、この思いが込められている旧校歌を文化財として、後世に残すこととする。

11. 観光

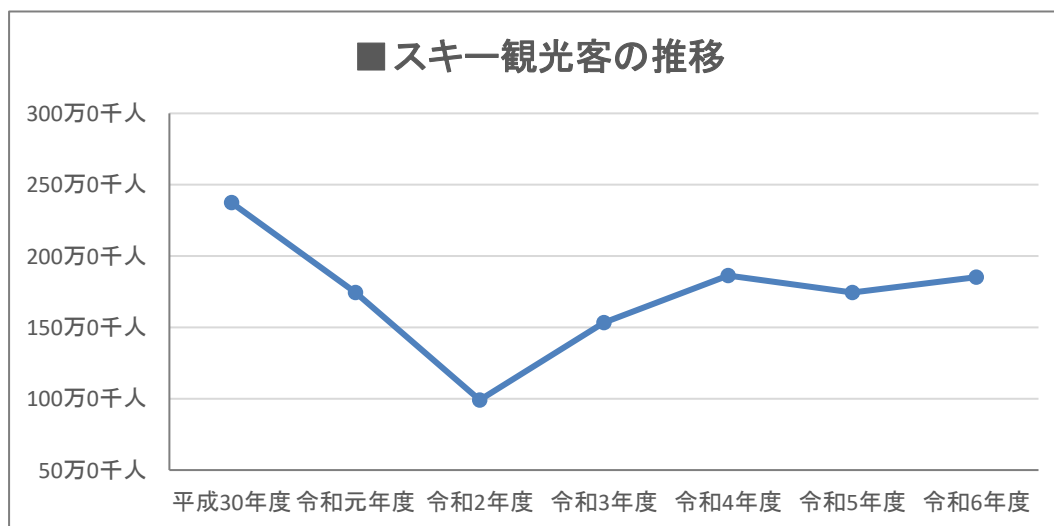
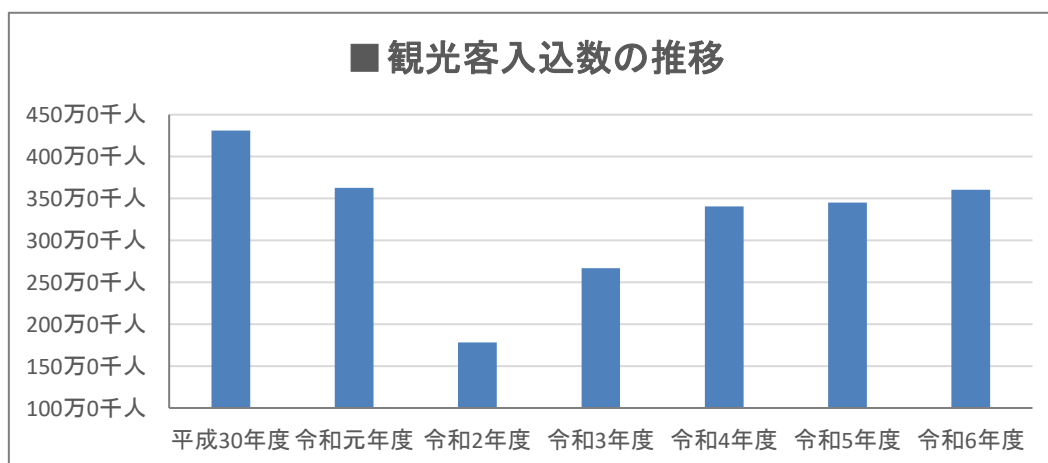
■令和6年度目的別観光客数

温泉	スキー	登山	レジャー	イベント
106万6千人	185万3千人	2万1千人	38万1千人	12万6千人
名所旧跡・文化施設		釣り・キャンプ・スポーツ		計
5万2千人		10万3千人		360万2千人

※千人未満切捨

■観光客入込数の推移

	平成30年度	令和元年度	令和2年度	令和3年度	令和4年度	令和5年度	令和6年度
スキー	237万4千人	174万5千人	99万1千人	153万3千人	186万4千人	174万4千人	185万3千人
温泉	103万3千人	102万1千人	46万5千人	71万1千人	95万9千人	99万6千人	106万6千人
その他	90万4千人	86万2千人	32万4千人	42万3千人	58万4千人	71万0千人	68万3千人
合計	431万1千人	362万8千人	178万0千人	266万7千人	340万7千人	345万0千人	360万2千人



令和7年4月1日現在 組織機構図

