

私たちのデータ

DATE

資料編

BOX

～数字でみる湯沢町～

《 令和5年度 》

目次

1	土地・気象	2
2	人口	3
3	住宅	4
4	環境・衛生	5
5	水道・下水道	6
6	道路・都市計画	7
7	財政Ⅰ	8
8	財政Ⅱ	9
9	産業	10
10	教育・文化	11
11	観光	12
12	行政機構	13

1. 土地・気象



■土地利用地目別面積

地目	面積
田	271ヘクタール
畑	82ヘクタール
宅地	251ヘクタール
山林	32,798ヘクタール
原野	337ヘクタール
雑種地	830ヘクタール
その他	1,161ヘクタール
合計	35,730ヘクタール

■主な山

山名	標高
佐武流山	2,192m
苗場山	2,145m
白砂山	2,140m
神楽ヶ峰	2,030m

■主な河川

河川名	全長
清津川	30,500m
魚野川	17,800m
浅貝川	9,262m
カッサ川	6,940m
大源太川	5,453m
毛渡沢川	3,900m
戸沢川	3,800m
水無川	3,500m

■気象

令和4年度	
降水量※	
年間	2200.5mm
日最大	69.5mm
1時間最大	39.0mm
気温	
最高気温	35.3℃
最低気温	-10.2℃
風速※	
平均	2.0m/s
最大	9.7m/s
降雪量	
合計	858cm
日降雪の最大	48cm
最深積雪	137cm
梅雨※	
入り	6月9日ごろ
明け	7月21日ごろ

※気象庁HP掲載データより算出

■降雪・積雪

	初雪	融雪	最高積雪		積雪累計
			積雪	記録日	
H15～H16	12月7日	3月29日	149cm	2月6日	824cm
H16～H17	12月3日	4月21日	287cm	2月6日	1,160cm
H17～H18	11月20日	4月17日	342cm	1月28日	1,465cm
H18～H19	12月2日	3月25日	70cm	3月14日	529cm
H19～H20	11月18日	4月6日	204cm	2月17日	1,008cm
H20～H21	11月19日	3月30日	115cm	1月3日	633cm
H21～H22	11月3日	4月4日	228cm	1月16日	1,161cm
H22～H23	11月15日	4月18日	248cm	1月31日	1,344cm
H23～H24	11月21日	4月20日	276cm	2月12日	1,605cm
H24～H25	11月27日	4月6日	257cm	2月25日	1,469cm
H25～H26	11月11日	4月13日	218cm	3月11日	1,334cm
H26～H27	12月5日	4月13日	286cm	2月15日	1,503cm
H27～H28	12月17日	3月25日	93cm	2月11日	705cm
H28～H29	11月24日	4月6日	194cm	2月14日	1,078cm
H29～H30	11月19日	3月25日	186cm	2月19日	873cm
H30～H31	11月23日	4月5日	174cm	2月27日	865cm
H31～R2	11月29日	4月5日	86cm	2月9日	493cm
R2～R3	12月8日	3月28日	227cm	2月9日	1,418cm
R3～R4	12月13日	4月8日	302cm	2月23日	1,376cm
R4～R5	12月16日	3月16日	137cm	2月16日	858cm

2. 人口

■住民基本台帳人口及び世帯数

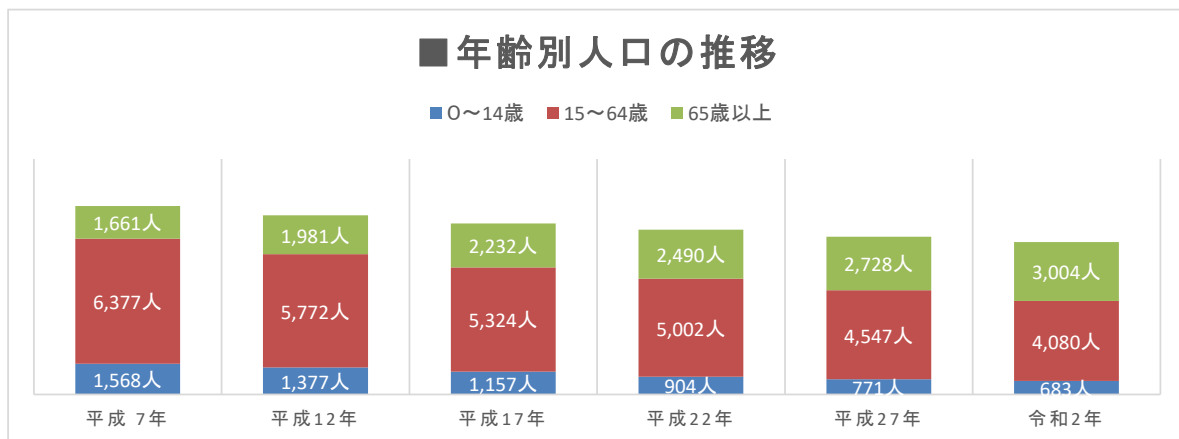
	三国		三俣		神立		土樽		湯沢		計	
	人口	世帯	人口	世帯	人口	世帯	人口	世帯	人口	世帯	人口	世帯
平成27年	486人	249戸	275人	101戸	1,479人	627戸	2,705人	1,119戸	3,259人	1,458戸	8,204人	3,554戸
平成28年	485人	262戸	269人	104戸	1,486人	630戸	2,688人	1,140戸	3,216人	1,458戸	8,144人	3,594戸
平成29年	517人	293戸	260人	104戸	1,492人	642戸	2,736人	1,193戸	3,158人	1,469戸	8,163人	3,701戸
平成30年	530人	326戸	261人	106戸	1,483人	644戸	2,764人	1,257戸	3,148人	1,520戸	8,186人	3,853戸
平成31年	516人	313戸	256人	104戸	1,485人	651戸	2,768人	1,259戸	3,109人	1,536戸	8,134人	3,863戸
令和2年	511人	307戸	243人	105戸	1,461人	649戸	2,824人	1,335戸	3,095人	1,567戸	8,134人	3,963戸
令和3年	500人	298戸	223人	95戸	1,450人	649戸	2,791人	1,342戸	3,012人	1,508戸	7,976人	3,892戸
令和4年	521人	319戸	216人	95戸	1,432人	658戸	2,823人	1,386戸	2,968人	1,511戸	7,960人	3,969戸
令和5年	542人	345戸	204人	91戸	1,389人	645戸	2,856人	1,431戸	2,947人	1,526戸	7,938人	4,038戸

資料：住民基本台帳(4月1日現在)

■国勢調査人口・世帯数の推移

	三国		三俣		神立		土樽		湯沢		計	
	人口	世帯	人口	世帯	人口	世帯	人口	世帯	人口	世帯	人口	世帯
昭和45年	449人	109戸	373人	93戸	1,012人	238戸	2,303人	529戸	4,237人	1,159戸	8,374人	2,128戸
昭和50年	1,206人	170戸	1,156人	144戸	1,401人	342戸	2,772人	615戸	4,336人	1,264戸	10,871人	2,535戸
昭和55年	701人	336戸	464人	187戸	1,512人	453戸	2,652人	839戸	4,185人	1,440戸	9,514人	3,255戸
昭和60年	837人	458戸	404人	115戸	1,474人	411戸	2,416人	647戸	4,360人	1,553戸	9,491人	3,184戸
平成2年	855人	471戸	400人	186戸	1,569人	510戸	2,563人	747戸	4,599人	1,751戸	9,986人	3,665戸
平成7年	643人	289戸	514人	235戸	1,576人	510戸	2,581人	744戸	4,292人	1,713戸	9,606人	3,491戸
平成12年	526人	204戸	351人	114戸	2,381人	778戸	2,532人	867戸	3,340人	1,345戸	9,130人	3,308戸
平成17年	491人	203戸	301人	98戸	2,231人	833戸	2,565人	867戸	3,125人	1,274戸	8,713人	3,275戸
平成22年	490人	243戸	265人	94戸	2,127人	845戸	2,643人	1,022戸	2,871人	1,259戸	8,396人	3,463戸
平成27年	446人	230戸	249人	92戸	2,038人	849戸	2,618人	1,077戸	2,695人	1,207戸	8,046人	3,455戸
令和2年	442人	254戸	206人	82戸	1,896人	799戸	2,703人	1,262戸	2,520人	1,186戸	7,767人	3,583戸

資料：国勢調査



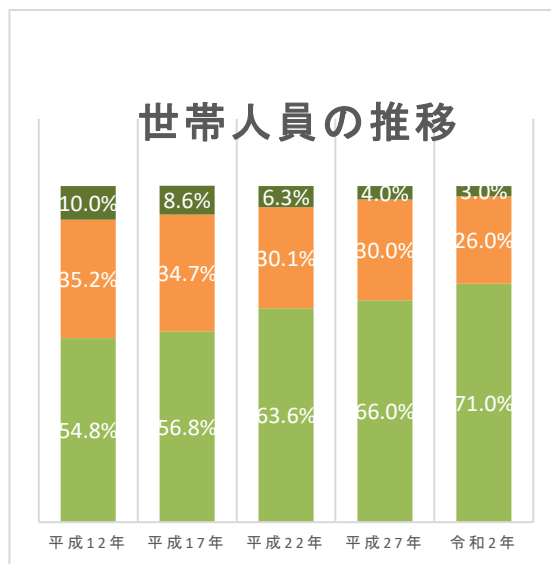
資料：国勢調査

3. 住宅

■世帯人員の推移

	～2人	3～5人	6人～
平成12年	54.8%	35.2%	10.0%
平成17年	56.8%	34.7%	8.6%
平成22年	63.6%	30.1%	6.3%
平成27年	66.0%	30.0%	4.0%
令和2年	71.0%	26.0%	3.0%

資料：国勢調査

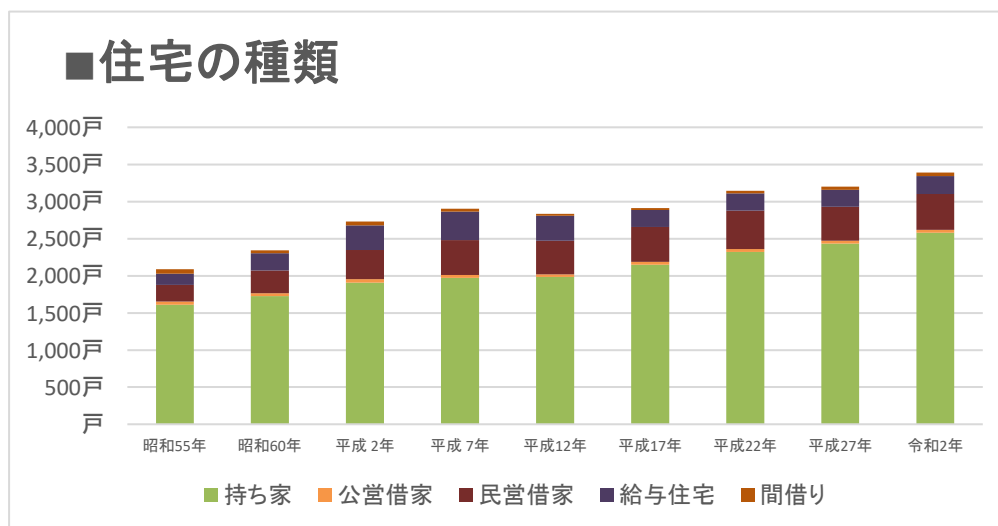


資料：国勢調査

■住宅の種類

	一般世帯		住宅に住む一般世帯					寄宿舍に住む一般世帯数
	一般世帯	住宅に住む一般世帯	持ち家	公営借家	民営借家	給与住宅	間借り	
昭和55年	2,365戸	2,088戸	1,610戸	43戸	225戸	150戸	60戸	277戸
昭和60年	3,157戸	2,342戸	1,728戸	36戸	309戸	230戸	39戸	815戸
平成2年	3,555戸	2,730戸	1,907戸	49戸	390戸	334戸	50戸	825戸
平成7年	3,479戸	2,905戸	1,974戸	35戸	470戸	387戸	39戸	574戸
平成12年	3,305戸	2,836戸	1,984戸	36戸	451戸	339戸	26戸	469戸
平成17年	3,220戸	2,914戸	2,150戸	37戸	472戸	226戸	29戸	306戸
平成22年	3,451戸	3,146戸	2,323戸	38戸	516戸	235戸	34戸	305戸
平成27年	3,451戸	3,203戸	2,432戸	39戸	459戸	228戸	45戸	248戸
令和2年	3,579戸	3,389戸	2,579戸	39戸	484戸	241戸	46戸	190戸

資料：国勢調査



4. 環境・衛生

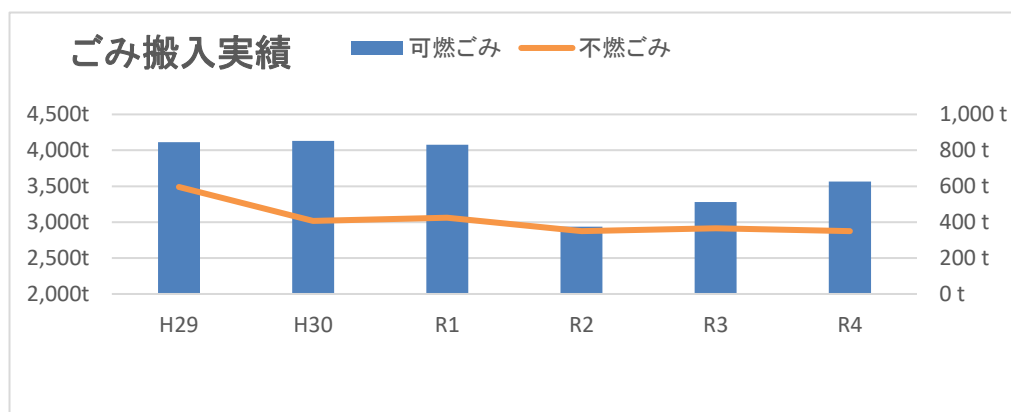
■可燃ごみ搬入実績

	家庭系		事業系		合計
	委託	直接搬入	許可	直接搬入	
平成29年度	2,358t	103t	1,552t	102t	4,115t
平成30年度	2,330t	164t	1,527t	111t	4,132t
令和元年度	2,283t	120t	1,571t	103t	4,077t
令和2年度	1,919t	120t	801t	95t	2,935t
令和3年度	1,986t	116t	1,089t	89t	3,280t
令和4年度	2,056t	136t	1,290t	83t	3,565t

■不燃ごみ搬入実績

	区分	家庭系		事業系		計	合計
		委託	直接搬入	許可	直接搬入		
平成29年度	不燃	62t	19t	6t	17t	104t	596t
	資源ごみ	422t	4t	53t	13t	492t	
平成30年度	不燃	71t	27t	8t	14t	120t	407t
	資源ごみ	215t	4t	65t	3t	287t	
令和元年度	不燃	71t	39t	9t	13t	132t	424t
	資源ごみ	225t	5t	55t	7t	292t	
令和2年度	不燃	68t	38t	6t	6t	118t	350t
	資源ごみ	197t	8t	22t	5t	232t	
令和3年度	不燃	63t	38t	2t	3t	106t	365t
	資源ごみ	203t	12t	33t	11t	259t	
令和4年度	不燃	59t	35t	1t	2t	97t	350t
	資源ごみ	187t	11t	46t	9t	253t	

資源ごみ・・・缶、びん、ペットボトル、その他プラスチック包装容器類



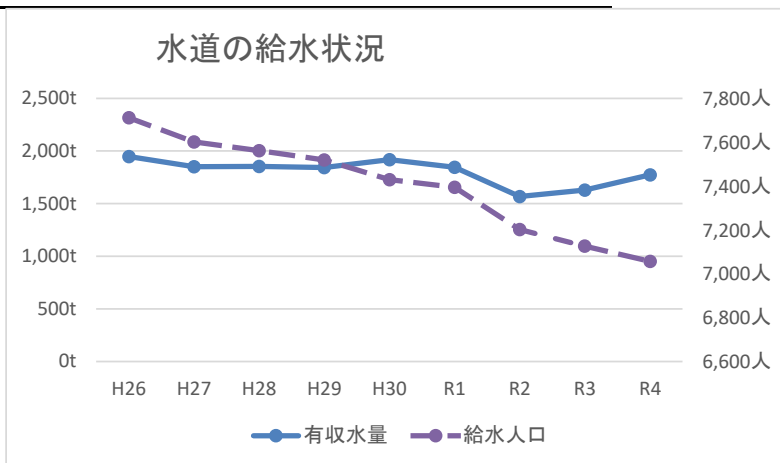
■家庭用廃油回収量実績

	回収
平成29年度	2,820リットル
平成30年度	2,390リットル
令和元年度	2,180リットル
令和2年度	1,540リットル
令和3年度	1,015リットル
令和4年度	1,780リットル

5. 上水道・下水道

■水道の給水状況

年度	有収水量	給水人口
平成26年度	1,948t	7,712人
平成27年度	1,852t	7,602人
平成28年度	1,855t	7,562人
平成29年度	1,842t	7,519人
平成30年度	1,918t	7,430人
令和元年度	1,846t	7,395人
令和2年度	1,568t	7,202人
令和3年度	1,630t	7,126人
令和4年度	1,774t	7,057人

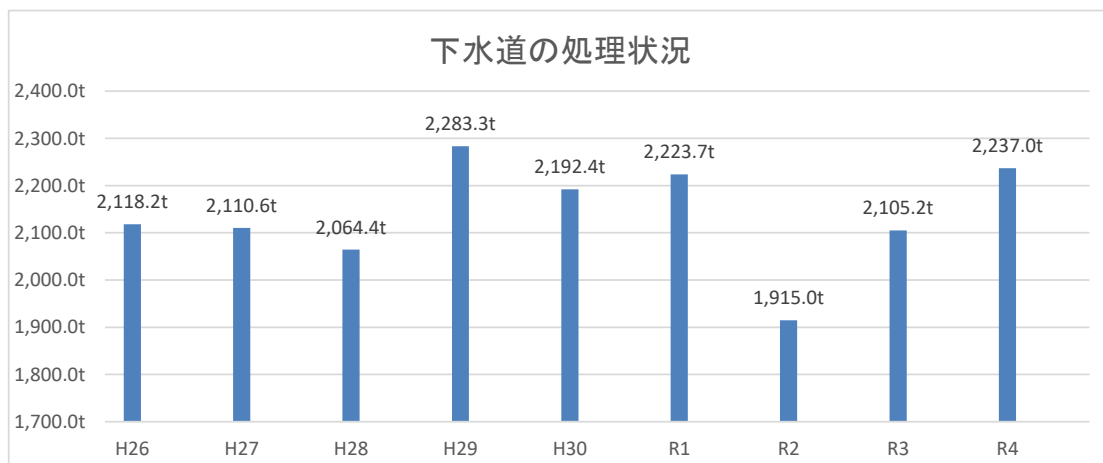


■下水道の処理状況

年度	1t=1,000m ³ (立米)												年計
	4月	5月	6月	7月	8月	9月	10月	11月	12月	1月	2月	3月	
平成26年度	191.0t	153.4t	131.2t	146.6t	165.9t	127.2t	133.7t	127.0t	205.4t	215.5t	182.5t	195.0t	2,118.2t
	12.9t	6.9t	7.6t	10.8t	15.1t	10.1t	8.4t	6.9t	14.1t	18.3t	15.9t	16.8t	
平成27年度	199.9t	158.8t	132.5t	149.3t	171.0t	147.7t	139.0t	136.0t	168.9t	205.3t	193.3t	184.9t	2,110.6t
	16.7t	7.0t	5.4t	9.5t	11.7t	8.3t	4.8t	4.8t	10.3t	15.4t	16.7t	13.4t	
平成28年度	133.8t	137.8t	128.8t	143.5t	165.0t	141.9t	141.6t	137.3t	194.3t	233.5t	190.2t	202.0t	2,064.4t
	6.5t	6.2t	5.0t	9.8t	10.2t	6.9t	4.6t	6.2t	11.2t	15.5t	16.4t	16.2t	
平成29年度	198.4t	156.4t	128.3t	156.3t	180.2t	134.1t	161.3t	162.2t	211.0t	239.5t	198.2t	216.2t	2,283.3t
	20.6t	7.2t	5.0t	10.0t	12.5t	7.1t	7.9t	5.5t	12.3t	17.5t	19.0t	16.6t	
平成30年度	167.2t	154.2t	132.9t	150.5t	172.3t	141.6t	144.5t	132.0t	214.0t	242.3t	190.2t	221.9t	2,192.4t
	10.7t	7.3t	5.0t	9.6t	14.8t	8.3t	5.4t	4.6t	11.8t	17.1t	19.0t	15.2t	
令和元年度	198.0t	158.8t	139.4t	157.4t	174.0t	141.5t	175.2t	147.3t	181.1t	224.1t	217.9t	188.6t	2,223.7t
	9.1t	8.5t	6.0t	3.2t	13.2t	6.1t	10.0t	4.7t	11.6t	17.4t	18.8t	11.8t	
令和2年度	132.4t	110.4t	117.9t	134.2t	138.7t	116.7t	124.6t	133.7t	197.0t	202.9t	195.0t	222.7t	1,915.0t
	6.7t	5.0t	4.9t	5.8t	5.8t	5.3t	5.2t	5.1t	9.0t	11.7t	10.2t	14.1t	
令和3年度	173.6t	141.6t	124.8t	141.9t	163.9t	130.6t	138.4t	141.5t	206.1t	229.8t	201.7t	206.9t	2,105.2t
	6.9t	5.3t	5.2t	4.9t	9.4t	4.7t	4.8t	5.4t	11.1t	14.5t	13.9t	18.3t	
令和4年度	210.2t	162.7t	132.7t	154.8t	164.6t	145.1t	138.7t	134.6t	196.2t	244.6t	205.3t	219.9t	2,237.0t
	19.4t	7.5t	9.6t	9.8t	7.6t	5.8t	4.5t	6.1t	10.6t	15.4t	15.1t	16.2t	

上段＝公共下水道

下段＝特定環境保全下水道(公共下水道のうち、特に周辺の自然に配慮した下水道)



6. 道路・都市計画

■都市計画区域別面積及び人口

地目	面積
都市計画区域面積	5,413ヘクタール
都市計画区域内人口	7,121人
都市計画用途地域面積	230ヘクタール
用途地域内人口	3,876人

令和5年3月31日現在

■都市公園

	面積
総合公園	1ヶ所 23.10ヘクタール
近隣公園	1ヶ所 1.10ヘクタール
街区公園	7ヶ所 1.32ヘクタール
特殊公園	2ヶ所 2.33ヘクタール
緑地	1ヶ所 5.20ヘクタール
計	12ヶ所 33.05ヘクタール

令和5年3月31日現在

■道路延長及び舗装率

	実延長	舗装	舗装率
国道17号	30.0km	30.0km	100.0%
国道353号	4.4km	4.0km	91.0%
県道	31.1km	31.0km	99.7%
町道	164.5km	120.2km	73.1%

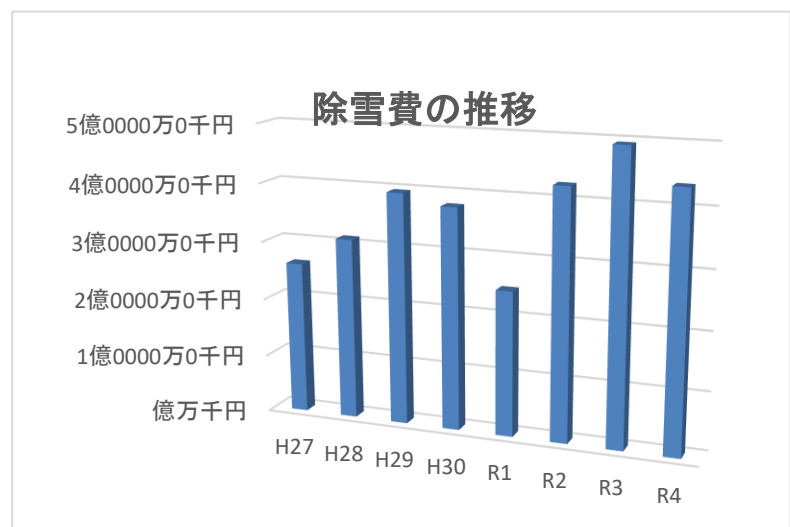
令和5年3月31日現在

■消雪パイプ設置の推移

	平成27年度	平成28年度	平成29年度	平成30年度	令和元年度	令和2年度	令和3年度	令和4年度
町道	51.2km	51.2km	50.5km	50.5km	50.5km	50.5km	50.5km	50.5km

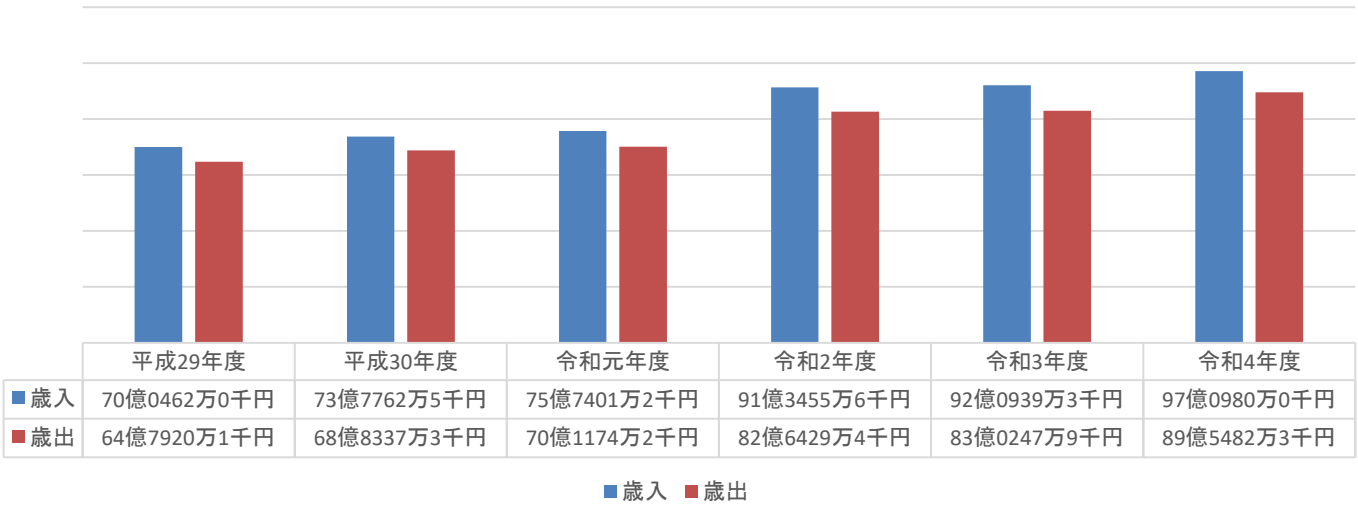
■除雪費の推移

	除雪費
平成27年度	2億6128万0千円
平成28年度	3億1062万0千円
平成29年度	3億9568万5千円
平成30年度	3億7860万2千円
令和元年度	2億4766万7千円
令和2年度	4億2531万9千円
令和3年度	4億9406万4千円
令和4年度	4億3544万1千円



7. 財政 I

一般会計決算の推移



令和4年度一般会計歳入の状況

	金額	割合
町税	36億8719万9千円	38.0%
繰越金	9億0691万4千円	9.3%
国庫支出金	10億4539万1千円	10.8%
地方債	8億0661万5千円	8.3%
地方交付税	7億1788万6千円	7.4%
県支出金	4億5483万5千円	4.7%
諸収入	2億3986万9千円	2.5%
財産収入	億9198万8千円	0.9%
その他※	17億5910万4千円	18.1%
合計	97億0980万1千円	100.0%

※分担金及び負担金等

令和4年度一般会計歳出の状況

	金額	割合
総務費	22億0747万4千円	24.7%
土木費	19億4224万3千円	21.7%
民生費	16億7705万5千円	18.7%
衛生費	9億1612万9千円	10.2%
教育費	4億2198万3千円	4.7%
消防費	5億4747万1千円	6.1%
商工費	4億4325万3千円	4.9%
公債費	4億1333万3千円	4.6%
農林水産業費	1億6957万1千円	1.9%
その他※	2億1631万1千円	2.4%
合計	89億5482万3千円	100.0%

※災害復旧費等

令和4年度一般会計歳入町税内訳

	金額	割合
固定資産税	28億4873万5千円	77.3%
町民税	6億0466万5千円	16.4%
入湯税	11834万7千円	3.2%
町たばこ税	8496万5千円	2.3%
軽自動車税	3048万7千円	0.8%
合計	36億8719万9千円	100.0%

令和4年度の財産

庁舎	土地	8,154m ²
	建物	延3,952m ²
保育園及び福祉施設	土地	943m ²
	建物	延4,871m ²
教育費及び文化施設	土地	82,121m ²
	建物	17,151m ²
その他の公共施設	土地	610,754m ²
	建物	29,605m ²
山林・その他	土地	43,799,089m ²
	立木	502,269m ²
	建物	17,499m ²
庁用自動車（除雪車含む）		67台
有価証券（株式）		5632万6千円
出資による権利金		4780万9千円
債権（奨学貸付金）		1億3571万9千円
基金（合計）		26億4027万9千円
一般（8基金）		22億5354万9千円
国保健康保険支払準備基金		1億1817万0千円
下水道施設改修基金		9018万5千円
介護給付費準備基金		1億7837万5千円

令和4年度一般会計決算に基づく健全化判断比率

	実質赤字比率	連結実質赤字比率	実質公債費比率	将来負担比率
令和3年度	—	—	7.2%	30.3%
令和4年度	—	—	7.0%	28.6%
早期健全化基準	15%	20%	25%	350%
財政再生基準	20%	30%	35%	

8. 財政Ⅱ

■令和4年度事業会計の決算状況

＜水道事業会計＞		
	収益的支出	資本的支出
収入	3億7720万7千円	億528万9千円
支出	3億2035万4千円	1億3432万6千円

＜病院事業会計＞		
	収益的支出	資本的支出
収入	2億7076万8千円	3億0897万7千円
支出	2億4957万0千円	3億0904万5千円

■令和4年度特別会計の決算状況

国民健康保険特別会計			
歳入		歳出	
科目	金額	科目	金額
国民健康保険税	1億8891万6千円	保険給付費	6億9327万5千円
国庫支出金	51万5千円	国民健康保険事業費納付金	2億4945万3千円
繰入金	億9245万0千円	総務費	2535万1千円
県支出金	7億0524万1千円	保健事業費	1483万0千円
繰越金	億2608万6千円	基金積立金	1407万5千円
その他	286万9千円	その他	521万6千円
計	10億1607万7千円	計	10億0220万0千円

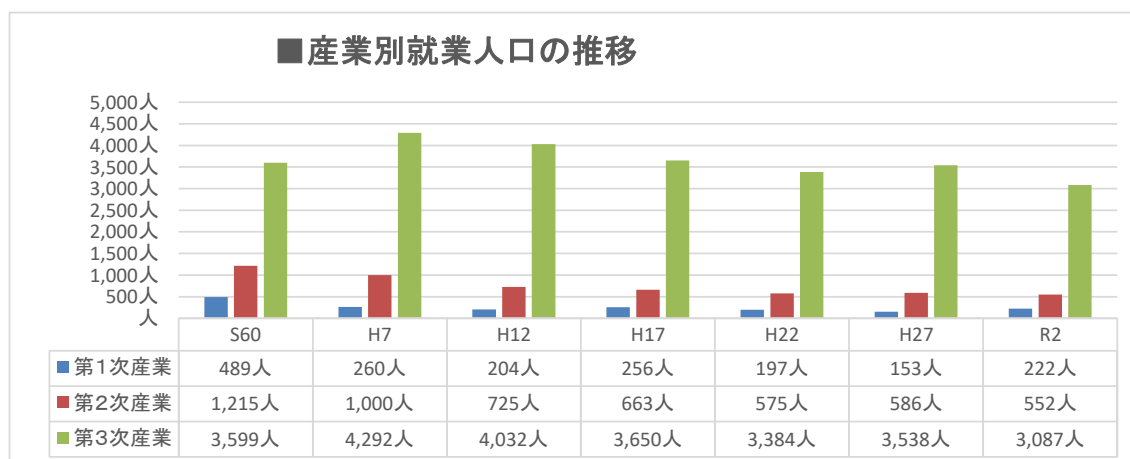
介護保険特別会計			
歳入		歳出	
科目	金額	科目	金額
支払基金交付金	2億0869万4千円	保険給付費	7億3215万0千円
国庫支出金	1億8572万9千円	総務費	2953万1千円
繰入金	1億4293万2千円	基金積立金	609万0千円
介護保険料	1億8487万1千円	地域支援事業費	5088万6千円
県支出金	1億1793万1千円	その他	663万0千円
その他	4885万5千円		
計	8億8901万2千円	計	8億2528万7千円

下水道特別会計			
歳入		歳出	
科目	金額	科目	金額
使用料及び手数料	2億8282万0千円	公共下水道費	3億3790万3千円
繰入金	4億4523万9千円	特環公共下水道	2億8870万5千円
国庫支出金	2億0180万0千円	公債費	4億3917万6千円
繰越金	4934万7千円	総務費	4371万6千円
その他	1億8556万2千円		
計	11億6476万8千円	計	11億0950万0千円

■令和4年度公営企業会計決算に基づく資金不足比率

	資金不足額 貸付余剰額	事業の規模	資金不足比率	経営健全化基準
水道事業会計	402,557	295,096	—	20%
病院事業会計	727,769	1,019,683	—	
下水道特別会計	41,442	283,591	—	

9. 産業



資料：国勢調査

■農業

	総農家数	専業農家	第1種兼業	第2種兼業	農家世帯員数
昭和50年	659戸	18戸	71戸	570戸	3,070人
昭和55年	604戸	12戸	33戸	559戸	2,747人
昭和60年	575戸	21戸	27戸	527戸	2,598人
平成2年	518戸	21戸	20戸	477戸	2,351人
平成7年	482戸	17戸	30戸	435戸	2,138人

	総農家数	販売農家数	販売農家			販売農家 農業従事者数	自給的 農家数
			専業農家	第1種兼業	第2種兼業		
平成12年	443戸	262戸	17戸	12戸	233戸	806人	181戸
平成17年	416戸	27戸	25戸	11戸	191戸	629人	189戸
平成22年	380戸	197戸	30戸	15戸	152戸	517人	183戸
平成27年	342戸	168戸	27戸	16戸	125戸	403人	174戸

	総農家数	販売農家数	販売農家 農業従事者数	自給的 農家数
令和2年	258戸	122戸	298人	136戸

資料：農業センサス

■商業

	産業別分類	商店数	従業者数	年間販売額
平成4年	飲食店	76事業所	345人	27億1700万円
平成9年	卸売業	17事業所	86人	26億1300万円
	小売業	178事業所	756人	179億9100万円
平成14年	卸売業	14事業所	77人	19億5300万円
	小売業	147事業所	682人	133億9000万円
平成19年	卸売業	18事業所	105人	29億8000万円
	小売業	126事業所	572人	100億6700万円
平成24年	卸売業	16事業所	69人	24億6900万円
	小売業	99事業所	488人	85億0000万円
平成29年	卸売業	16事業所	112人	34億0600万円
	小売業	92事業所	450人	107億0200万円
令和4年	卸売業	21事業所	115人	39億0400万円
	小売業	82事業所	403人	83億3500万円

資料：商業統計調査、経済センサス

■工業

	事業所数	計	製造品出荷額
平成19年	6事業所	79人	19億9743万円
平成20年	6事業所	75人	17億9757万円
平成21年	5事業所	71人	17億0448万円
平成22年	4事業所	70人	15億4075万円
平成23年	3事業所	62人	18億5659万円
平成24年	3事業所	67人	18億0000万円
平成25年	5事業所	88人	21億4000万円
平成26年	5事業所	94人	32億1800万円
平成28年	4事業所	91人	24億9227万円
平成29年	3事業所	82人	23億9219万円
平成30年	4事業所	94人	24億3233万円
令和元年	3事業所	87人	22億5622万円
令和2年	4事業所	96人	26億1145万円

資料：工業統計調査

10. 教育・文化

■湯沢学園

認定こども園	188人
湯沢小学校	273人
湯沢中学校	139人
計	600人

令和4年5月1日現在

■国指定文化財

種別	名称	住所	指定日
名勝	清津峡	湯沢町大字三俣	昭和16年4月23日
登録有形文化財	大源太川第1号砂防堰堤	湯沢町大字土樽	平成15年7月1日

■県指定文化財

種別	名称	住所	指定日
史跡	三国街道脇本陣跡池田家	湯沢町大字三俣	昭和29年2月10日
史跡	荒戸城跡	湯沢町大字神立及び三俣	昭和51年5月31日

■町指定文化財

種別	名称	住所	指定日
史跡	寄居城跡	湯沢町大字三国	昭和46年6月1日
有形文化財書跡	川端康成書軸物	湯沢町大字湯沢 「湯沢町歴史民俗資料館」	昭和63年4月1日
有形民俗文化財信仰	小坂百庚申塔一群	湯沢町大字土樽	昭和63年4月1日
天然記念植物	荒谷毘沙門堂の大杉	湯沢町大字神立	昭和63年4月1日
天然記念植物	諏訪社の大杉	湯沢町大字湯沢	昭和63年4月1日
有形文化財彫刻	仁王像	湯沢町大字土樽 「瑞祥庵山門」	平成2年4月2日
有形文化財彫刻	元三国峠権現堂扉	湯沢町大字湯沢 「高半ホテル」	平成2年4月2日
有形文化財彫刻	愛染明王座像	湯沢町大字神立（個人蔵）	平成2年12月12日
史跡	三国街道二居本陣富沢家	湯沢町大字三国	平成13年9月10日

■文化財

種別	名称	指定日	理由
町指定無形文化財	湯沢小学校統合による 旧小学校5校の校歌 ・三国小学校校歌 ・三俣小学校校歌 ・土樽小学校校歌 ・神立小学校校歌 ・湯沢小学校校歌	平成26年4月1日	各伝統ある校歌であり、地域、卒業生の思いが込められている。統合により各小学校が閉校となり、この思いが込められている旧校歌を文化財として、後世に残すこととする。

11. 観光

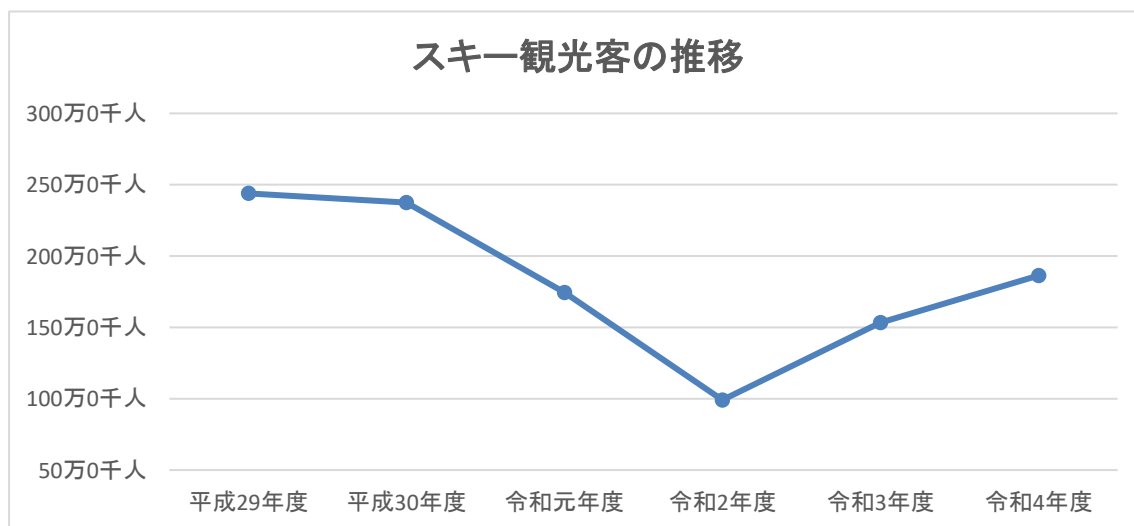
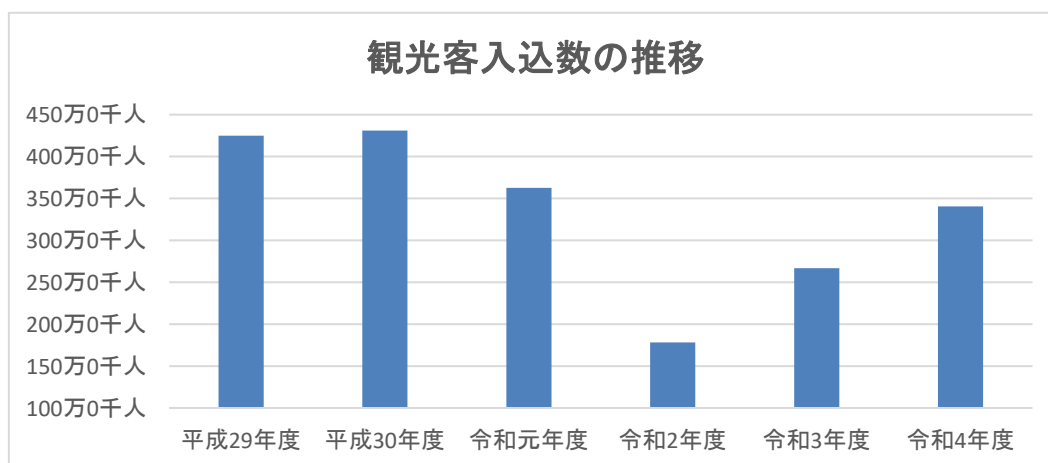
■令和4年度目的別観光客数

温泉	スキー	登山	レジャー	イベント
95万9千人	186万4千人	2万7千人	34万5千人	8万2千人
名所旧跡・文化施設		釣り・キャンプ・スポーツ		計
4万5千人		8万4千人		340万6千人

※千人未満切捨

■観光客入込数の推移

	平成29年度	平成30年度	令和元年度	令和2年度	令和3年度	令和4年度
スキー	243万9千人	237万4千人	174万5千人	99万1千人	153万3千人	186万4千人
温泉	99万1千人	103万3千人	102万1千人	46万5千人	71万1千人	95万9千人
その他	82万1千人	90万4千人	86万2千人	32万4千人	42万3千人	58万4千人
合計	425万1千人	431万1千人	362万8千人	178万0千人	266万7千人	340万7千人



R6. 4

